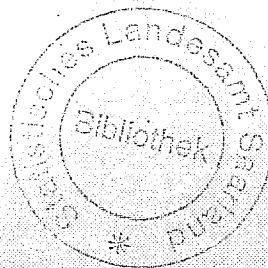


Saarland

Statistisches
Landesamt



Statistische
Berichte

A I 1/A I 2 - vj 1/92

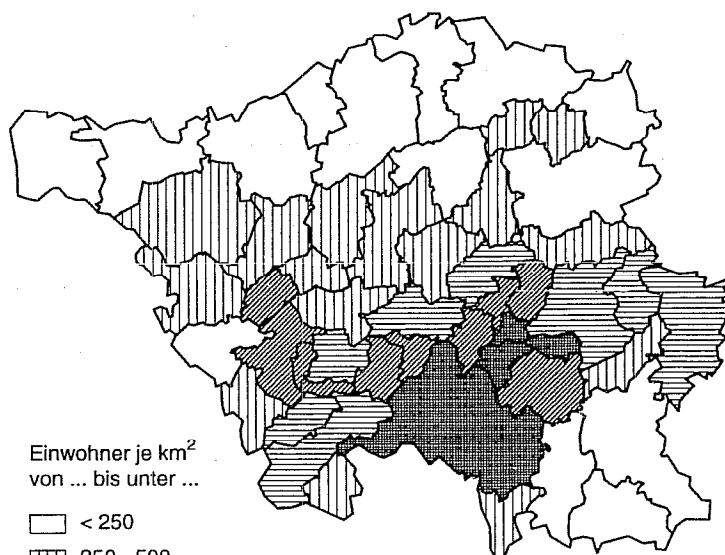
Ausgegeben im November 1992

Einzelpreis: 3,-






Bevölkerungsentwicklung im 1. Vierteljahr 1992

Bevölkerungsstand am 31. März 1992

Bevölkerungsdichte am 31. März 1992



Einwohner je km²
von ... bis unter ...

-  < 250
-  250 - 500
-  500 - 750
-  750 - 1000
-  > 1000

Herausgeber:

Statistisches Landesamt
Saarland

Hardenbergstr. 3, W-6600 Saarbrücken

Tel.: (0681) 505-935

Telefax: (0681) 505-921

Btx: • 2039560 #

Nachdruck, auch auszugsweise, nur mit
Quellenangabe gestattet

1. Bevölkerungsentwicklung im 1. Vierteljahr 1992 und Bevölkerungsstand am 31. März 1992

| Vorgang | Insgesamt | Männlich | Weiblich |
|---|------------------|----------------|----------------|
| Bevölkerung am Anfang des Zeitraumes | 1 076 879 | 520 427 | 556 452 |
| Natürliche Bevölkerungsbewegung | | | |
| Lebendgeborene | 2 742 | 1 399 | 1 343 |
| Gestorbene | 3 441 | 1 603 | 1 838 |
| Geburtenüberschuß bzw. -defizit | -699 | -204 | -495 |
| Wanderungen über die Landesgrenze | | | |
| Zuzüge | 5 790 | 3 238 | 2 552 |
| Fortzüge | 4 586 | 2 615 | 1 971 |
| Wanderungsgewinn bzw. -verlust | +1 204 | +623 | +581 |
| Veränderungen insgesamt | +505 | +419 | +86 |
| Bevölkerung am Ende des Zeitraumes | 1 077 384 | 520 846 | 556 538 |

2. Bevölkerungsentwicklung im 1. Vierteljahr 1992 und Bevölkerungsstand am 31. März 1992 in den Kreisen des Saarlandes

| Stadtverband Landkreis Land | Bevölkerung am 1.1.1992 | Veränderung im 1. Vierteljahr | | | | Bevölkerung am 31. März 1992 | | |
|-----------------------------------|-------------------------------|--|-----------------------------------|--------|----------------------------------|------------------------------|----------|----------|
| | | Geburten- überschuß bzw. -defizit | Wanderungsgewinn bzw. -verlust | | Zu- bzw. Abnahme insgesamt | insgesamt | männlich | weiblich |
| | | | Binnen- | Außen- | | | | |
| | | | Wanderung | | | | | |
| Saarbrücken | 361 613 | -274 | +243 | +91 | +60 | 361 673 | 172 600 | 189 073 |
| Merzig-Wadern | 102 673 | -59 | +47 | +142 | +130 | 102 803 | 49 998 | 52 805 |
| Neunkirchen | 149 915 | -174 | -78 | +27 | -225 | 149 690 | 72 446 | 77 244 |
| Saarlouis | 212 935 | -87 | -630 | +833 | +116 | 213 051 | 103 826 | 109 225 |
| Saarpfalz-Kreis | 155 834 | -106 | +295 | -17 | +172 | 156 006 | 75 820 | 80 186 |
| St. Wendel | 93 909 | +1 | +123 | +128 | +252 | 94 161 | 46 156 | 48 005 |
| Saarland | 1 076 879 | -699 | - | +1 204 | +505 | 1 077 384 | 520 846 | 556 538 |

3. Bevölkerungsentwicklung im 1. Vierteljahr 1992 und Bevölkerungsstand am 31. März 1992 in den Gemeinden des Saarlandes

| Gemeinde Stadtverband/Landkreis Land | Fläche in km ² | Lebend- geborene | Gestor- bene | Zuzüge | Fortzüge | Bevölkerung am 31. März 1992 | | | Bevölke- rungs- dichte am 31.3.1992 |
|--|------------------------------|---------------------|-----------------|---|--------------|------------------------------|----------------|----------------|---|
| | | | | innerhalb des Landes und über die Landesgrenze | | insgesamt | männlich | weiblich | |
| Saarbrücken, Landeshauptstadt | 167,06 | 477 | 664 | 2 453 | 2 266 | 192 030 | 91 108 | 100 922 | 1 149 |
| Friedrichsthal, Stadt | 9,07 | 21 | 34 | 133 | 137 | 12 023 | 5 834 | 6 189 | 1 326 |
| Großrosseln | 25,21 | 25 | 25 | 120 | 149 | 10 224 | 4 960 | 5 264 | 406 |
| Heusweiler | 39,94 | 53 | 55 | 273 | 234 | 20 125 | 9 691 | 10 434 | 504 |
| Kleinblittersdorf | 27,29 | 27 | 48 | 150 | 115 | 12 887 | 6 288 | 6 599 | 472 |
| Püttlingen, Stadt | 23,94 | 57 | 62 | 201 | 240 | 20 805 | 9 941 | 10 864 | 869 |
| Quierschied | 20,22 | 34 | 52 | 224 | 190 | 15 574 | 7 434 | 8 140 | 770 |
| Riegelsberg | 14,70 | 38 | 51 | 183 | 179 | 14 366 | 6 852 | 7 514 | 977 |
| Sulzbach/Saar, Stadt | 16,13 | 53 | 73 | 274 | 219 | 19 875 | 9 466 | 10 409 | 1 232 |
| Völklingen, Stadt | 67,06 | 143 | 138 | 659 | 607 | 43 764 | 21 026 | 22 738 | 653 |
| Stadtverband Saarbrücken | 410,61 | 928 | 1 202 | 4 670 | 4 336 | 361 673 | 172 600 | 189 073 | 881 |
| Beckingen | 51,63 | 40 | 54 | 215 | 195 | 15 755 | 7 606 | 8 149 | 305 |
| Losheim | 96,78 | 45 | 57 | 273 | 165 | 15 950 | 7 845 | 8 105 | 165 |
| Merzig, Kreisstadt | 108,79 | 70 | 85 | 431 | 395 | 30 176 | 14 621 | 15 555 | 277 |
| Mettlach | 77,88 | 27 | 32 | 142 | 129 | 11 928 | 5 779 | 6 149 | 153 |
| Perl | 75,07 | 13 | 26 | 62 | 52 | 6 066 | 2 962 | 3 104 | 81 |
| Wadern, Stadt | 110,97 | 49 | 48 | 157 | 170 | 16 607 | 8 091 | 8 516 | 150 |
| Weiskirchen | 33,64 | 18 | 19 | 113 | 98 | 6 321 | 3 094 | 3 227 | 188 |
| Landkreis Merzig-Wadern | 554,77 | 262 | 321 | 1 393 | 1 204 | 102 803 | 49 998 | 52 805 | 185 |
| Eppelborn | 47,03 | 51 | 56 | 127 | 150 | 18 719 | 9 178 | 9 541 | 398 |
| Illingen | 36,08 | 46 | 48 | 161 | 165 | 19 003 | 9 347 | 9 656 | 527 |
| Merchweiler | 12,78 | 23 | 36 | 117 | 95 | 11 720 | 5 640 | 6 080 | 917 |
| Neunkirchen, Kreisstadt | 75,03 | 116 | 195 | 615 | 543 | 51 736 | 24 952 | 26 784 | 690 |
| Ottweiler, Stadt | 45,51 | 38 | 60 | 158 | 188 | 15 570 | 7 519 | 8 051 | 342 |
| Schiffweiler | 21,31 | 31 | 64 | 205 | 252 | 17 443 | 8 389 | 9 054 | 819 |
| Spiesen-Elversberg | 11,40 | 37 | 57 | 161 | 202 | 15 499 | 7 421 | 8 078 | 1 360 |
| Landkreis Neunkirchen | 249,14 | 342 | 516 | 1 544 | 1 595 | 149 690 | 72 446 | 77 244 | 601 |
| Dillingen/Saar, Stadt | 22,07 | 54 | 75 | 341 | 369 | 22 015 | 10 493 | 11 522 | 998 |
| Lebach, Stadt | 64,14 | 66 | 62 | 1 080 | 1 027 | 22 843 | 11 846 | 10 997 | 356 |
| Nalbach | 22,46 | 40 | 24 | 108 | 108 | 9 495 | 4 583 | 4 912 | 423 |
| Rehlingen-Siersburg | 61,15 | 38 | 52 | 160 | 143 | 15 349 | 7 455 | 7 894 | 251 |
| Saarlouis, Kreisstadt | 43,25 | 111 | 117 | 550 | 542 | 38 267 | 18 459 | 19 808 | 885 |
| Saarwellingen | 41,65 | 34 | 46 | 198 | 161 | 14 098 | 6 879 | 7 219 | 338 |
| Schmelz | 58,64 | 55 | 43 | 191 | 184 | 17 202 | 8 429 | 8 773 | 293 |
| Schwalbach | 27,33 | 53 | 58 | 191 | 172 | 19 139 | 9 230 | 9 909 | 700 |
| Überherrn | 34,30 | 26 | 34 | 133 | 113 | 11 508 | 5 614 | 5 894 | 336 |
| Wadgassen | 25,93 | 36 | 60 | 284 | 218 | 18 764 | 9 129 | 9 635 | 724 |
| Wallerfangen | 42,19 | 30 | 29 | 137 | 121 | 10 054 | 4 852 | 5 202 | 238 |
| Bous | 7,61 | 21 | 34 | 114 | 118 | 7 532 | 3 594 | 3 938 | 990 |
| Ensdorf | 8,39 | 14 | 31 | 100 | 108 | 6 785 | 3 263 | 3 522 | 809 |
| Landkreis Saarlouis | 459,10 | 578 | 665 | 3 587 | 3 384 | 213 051 | 103 826 | 109 225 | 464 |

**Noch : 3. Bevölkerungsentwicklung im 1. Vierteljahr 1992 und Bevölkerungsstand am 31. März 1992
in den Gemeinden des Saarlandes**

| Gemeinde Stadtverband/Landkreis Land | Fläche in km ² | Lebend- geborene | Gestor- bene | Zuzüge | Fortzüge | Bevölkerung am 31. März 1992 | | | Bevölke- rungs- dichte am 31.3.1992 |
|--|------------------------------|---------------------|-----------------|---|---------------|------------------------------|----------------|----------------|---|
| | | | | innerhalb des Landes und über die Landesgrenze | | insgesamt | männlich | weiblich | |
| Bexbach, Stadt | 31,08 | 44 | 63 | 264 | 232 | 19 301 | 9 414 | 9 887 | 621 |
| Blieskastel, Stadt | 109,99 | 62 | 57 | 258 | 235 | 22 818 | 11 121 | 11 697 | 207 |
| Gersheim | 57,53 | 20 | 12 | 70 | 70 | 7 109 | 3 496 | 3 613 | 124 |
| Homburg, Kreisstadt | 82,63 | 104 | 143 | 773 | 678 | 44 506 | 21 739 | 22 767 | 539 |
| Kirkel | 31,38 | 27 | 30 | 159 | 106 | 9 646 | 4 724 | 4 922 | 307 |
| Mandelbachtal | 57,70 | 38 | 26 | 120 | 119 | 11 735 | 5 720 | 6 015 | 203 |
| St. Ingbert, Stadt | 49,95 | 78 | 148 | 421 | 347 | 40 891 | 19 606 | 21 285 | 819 |
| Saarpfalz-Kreis | 420,26 | 373 | 479 | 2 065 | 1 787 | 156 006 | 75 820 | 80 186 | 371 |
| Freisen | 48,04 | 22 | 21 | 54 | 61 | 8 497 | 4 189 | 4 308 | 177 |
| Marpingen | 39,67 | 33 | 27 | 98 | 73 | 11 363 | 5 604 | 5 759 | 286 |
| Namborn | 26,00 | 25 | 23 | 65 | 68 | 7 501 | 3 651 | 3 850 | 289 |
| Nohfelden | 100,70 | 34 | 43 | 126 | 110 | 10 991 | 5 361 | 5 630 | 109 |
| Nonnweiler | 66,76 | 15 | 27 | 149 | 85 | 8 837 | 4 379 | 4 458 | 132 |
| Oberthal | 23,86 | 12 | 16 | 102 | 83 | 6 584 | 3 219 | 3 365 | 276 |
| St. Wendel, Kreisstadt | 113,53 | 87 | 72 | 427 | 340 | 27 369 | 13 285 | 14 084 | 241 |
| Tholey | 57,56 | 31 | 29 | 154 | 104 | 13 019 | 6 468 | 6 551 | 226 |
| Landkreis St. Wendel | 476,13 | 259 | 258 | 1 175 | 924 | 94 161 | 46 156 | 48 005 | 198 |
| SAARLAND | 2 570,01 | 2 742 | 3 441 | 14 434 | 13 230 | 1 077 384 | 520 846 | 556 538 | 419 |

4. Bevölkerungsentwicklung 1991 und Bevölkerungsstand am 31. Dezember 1991

| Vorgang | Insgesamt | Männlich | Weiblich |
|---|------------------|----------------|----------------|
| Bevölkerung am 1. Januar 1991 | 1 072 963 | 518 031 | 554 932 |
| Natürliche Bevölkerungsbewegung | | | |
| Lebendgeborene | 11 052 | 5 759 | 5 293 |
| Gestorbene | 12 665 | 6 044 | 6 621 |
| Geburtenüberschuß bzw. -defizit | -1 613 | -285 | -1 328 |
| Wanderungen über die Landesgrenze | | | |
| Zuzüge | 25 707 | 14 233 | 11 474 |
| Fortzüge | 20 178 | 11 552 | 8 626 |
| Wanderungsgewinn bzw. -verlust | +5 529 | +2 681 | +2 848 |
| Veränderungen insgesamt | +3 916 | +2 396 | +1 520 |
| Bevölkerung am 31. Dezember 1991 | 1 076 879 | 520 427 | 556 452 |

5. Bevölkerungsentwicklung in den Kreisen im Jahr 1991

| Stadtverband Landkreis Land | Bevölkerung am 1.1.1991 | Veränderung im Jahr 1991 | | | | Bevölkerung am 31. Dez. 1991 | | |
|-----------------------------------|-------------------------------|--|-----------------------------------|--------|----------------------------------|------------------------------|----------|----------|
| | | Geburten- überschuß bzw. -defizit | Wanderungsgewinn bzw. -verlust | | Zu- bzw. Abnahme insgesamt | insgesamt | männlich | weiblich |
| | | | Binnen- | Außen- | | | | |
| | | | Wanderung | | | | | |
| Saarbrücken | 361 268 | -954 | +250 | +1 049 | +345 | 361 613 | 172 502 | 189 111 |
| Merzig-Wadern | 101 917 | -45 | +348 | +453 | +756 | 102 673 | 49 882 | 52 791 |
| Neunkirchen | 149 261 | -269 | +560 | +363 | +654 | 149 915 | 72 517 | 77 398 |
| Saarlouis | 212 444 | -254 | -2 394 | +3 139 | +491 | 212 935 | 103 754 | 109 181 |
| Saarpfalz-Kreis | 154 689 | -96 | +938 | +303 | +1 145 | 155 834 | 75 739 | 80 095 |
| St. Wendel | 93 384 | +5 | +298 | +222 | +525 | 93 909 | 46 033 | 47 876 |
| Saarland | 1 072 963 | -1 613 | - | +5 529 | +3 916 | 1 076 879 | 520 427 | 556 452 |

6. Bevölkerungsentwicklung in den Gemeinden im Jahr 1991

| Gemeinde Stadtverband/Landkreis Land | Fläche in km ² | Bevöl- kerung am 1.1.1991 | Lebend- geborene | Gestor- bene | Zuzüge | Fortzüge | Verände- rungen ins- gesamt | Bevöl- kerung am 31.12.1991 |
|--|------------------------------|------------------------------------|---------------------|-----------------|---|---------------|--------------------------------------|--------------------------------------|
| | | | | | innerhalb des Landes und über die Landesgrenze | | | |
| Saarbrücken, Landeshauptstadt | 167,06 | 191 694 | 1 937 | 2 446 | 10 252 | 9 407 | +336 | 192 030 |
| Friedrichsthal, Stadt | 9,07 | 12 005 | 101 | 138 | 554 | 482 | +35 | 12 040 |
| Großrosseln | 25,21 | 10 266 | 100 | 127 | 537 | 523 | -13 | 10 253 |
| Heusweiler | 39,94 | 20 254 | 190 | 229 | 888 | 1 015 | -166 | 20 088 |
| Kleinblittersdorf | 27,29 | 12 778 | 132 | 208 | 587 | 416 | +95 | 12 873 |
| Püttlingen, Stadt | 23,94 | 20 780 | 220 | 217 | 933 | 867 | +69 | 20 849 |
| Quierschied | 20,22 | 15 548 | 128 | 213 | 835 | 740 | +10 | 15 558 |
| Riegelsberg | 14,70 | 14 297 | 121 | 138 | 764 | 669 | +78 | 14 375 |
| Sulzbach/Saar, Stadt | 16,13 | 19 895 | 201 | 281 | 990 | 965 | -55 | 19 840 |
| Völklingen, Stadt | 67,06 | 43 751 | 497 | 584 | 2 346 | 2 303 | -44 | 43 707 |
| Stadtverband Saarbrücken | 410,61 | 361 268 | 3 627 | 4 581 | 18 686 | 17 387 | +345 | 361 613 |
| Beckingen | 51,63 | 15 600 | 178 | 143 | 742 | 628 | +149 | 15 749 |
| Losheim | 96,78 | 15 577 | 180 | 185 | 848 | 566 | +277 | 15 854 |
| Merzig, Kreisstadt | 108,79 | 30 031 | 332 | 383 | 1 605 | 1 430 | +124 | 30 155 |
| Mettlach | 79,65 | 11 836 | 121 | 133 | 590 | 494 | +84 | 11 920 |
| Perl | 75,07 | 6 038 | 57 | 75 | 246 | 197 | +31 | 6 069 |
| Wadern, Stadt | 110,97 | 16 555 | 177 | 187 | 720 | 646 | +64 | 16 619 |
| Weiskirchen | 33,64 | 6 280 | 82 | 66 | 518 | 507 | +27 | 6 307 |
| Landkreis Merzig-Wadern | 556,53 | 101 917 | 1 127 | 1 172 | 5 269 | 4 468 | +756 | 102 673 |
| Eppelborn | 47,03 | 18 733 | 189 | 202 | 658 | 631 | +14 | 18 747 |
| Illingen | 36,08 | 18 774 | 195 | 178 | 939 | 721 | +235 | 19 009 |
| Merchweiler | 12,78 | 11 653 | 126 | 142 | 587 | 513 | +58 | 11 711 |
| Neunkirchen, Kreisstadt | 75,03 | 51 536 | 579 | 654 | 2 531 | 2 249 | +207 | 51 743 |
| Ottweiler, Stadt | 45,51 | 15 502 | 153 | 205 | 804 | 632 | +120 | 15 622 |
| Schiffweiler | 21,31 | 17 421 | 172 | 241 | 946 | 775 | +102 | 17 523 |
| Spiesen-Elversberg | 11,40 | 15 642 | 144 | 205 | 751 | 772 | -82 | 15 560 |
| Landkreis Neunkirchen | 249,14 | 149 261 | 1 558 | 1 827 | 7 216 | 6 293 | +654 | 149 915 |
| Dillingen/Saar, Stadt | 22,07 | 21 861 | 224 | 268 | 1 666 | 1 419 | +203 | 22 064 |
| Lebach, Stadt | 64,14 | 23 178 | 225 | 224 | 4 433 | 4 826 | -392 | 22 786 |
| Nalbach | 22,46 | 9 470 | 83 | 98 | 471 | 447 | +9 | 9 479 |
| Rehlingen-Siersburg | 61,15 | 15 100 | 132 | 167 | 787 | 506 | +246 | 15 346 |
| Saarlouis, Kreisstadt | 43,25 | 38 160 | 396 | 442 | 2 296 | 2 145 | +105 | 38 265 |
| Saarwellingen | 41,65 | 14 103 | 136 | 147 | 539 | 558 | -30 | 14 073 |
| Schmelz | 58,64 | 17 029 | 198 | 199 | 720 | 565 | +154 | 17 183 |
| Schwalbach | 27,33 | 19 053 | 183 | 207 | 807 | 711 | +72 | 19 125 |
| Überherrn | 34,30 | 11 453 | 108 | 114 | 514 | 465 | +43 | 11 496 |
| Wadgassen | 25,93 | 18 553 | 182 | 211 | 919 | 721 | +169 | 18 722 |
| Wallerfangen | 42,19 | 10 137 | 107 | 111 | 483 | 579 | -100 | 10 037 |
| Bous | 7,61 | 7 565 | 86 | 86 | 402 | 418 | -16 | 7 549 |
| Ensdorf | 8,39 | 6 782 | 59 | 99 | 372 | 304 | +28 | 6 810 |
| Landkreis Saarlouis | 459,10 | 212 444 | 2 119 | 2 373 | 14 409 | 13 664 | +491 | 212 935 |

Noch: 6. Bevölkerungsentwicklung in den Gemeinden im Jahr 1991

| Gemeinde Stadtverband/Landkreis Land | Fläche in km ² | Bevöl- kerung am 1.1.1991 | Lebend- geborene | Gestor- bene | Zuzüge | Fortzüge | Verände- rungen ins- gesamt | Bevöl- kerung am 31.12.1991 |
|--|------------------------------|------------------------------------|---------------------|-----------------|---|---------------|--------------------------------------|--------------------------------------|
| | | | | | innerhalb des Landes und über die Landesgrenze | | | |
| Bexbach, Stadt | 31,08 | 19 131 | 186 | 221 | 1 114 | 922 | +157 | 19 288 |
| Blieskastel, Stadt | 109,99 | 22 612 | 243 | 212 | 958 | 811 | +178 | 22 790 |
| Gersheim | 57,53 | 7 066 | 68 | 69 | 294 | 258 | +35 | 7 101 |
| Homburg, Kreisstadt | 82,63 | 43 696 | 489 | 490 | 3 465 | 2 710 | +754 | 44 450 |
| Kirkel | 31,38 | 9 582 | 90 | 98 | 565 | 543 | +14 | 9 596 |
| Mandelbachtal | 57,70 | 11 671 | 124 | 105 | 498 | 466 | +51 | 11 722 |
| St. Ingbert, Stadt | 49,95 | 40 931 | 409 | 510 | 1 642 | 1 585 | -44 | 40 887 |
| Saarpfalz-Kreis | 420,26 | 154 689 | 1 609 | 1 705 | 8 536 | 7 295 | +1 145 | 155 834 |
| Freisen | 48,04 | 8 460 | 108 | 76 | 352 | 341 | +43 | 8 503 |
| Marpingen | 39,67 | 11 342 | 135 | 120 | 315 | 340 | -10 | 11 332 |
| Namborn | 26,00 | 7 432 | 84 | 71 | 362 | 305 | +70 | 7 502 |
| Nohfelden | 100,70 | 10 842 | 115 | 128 | 628 | 473 | +142 | 10 984 |
| Nonnweiler | 66,76 | 8 816 | 104 | 109 | 445 | 471 | -31 | 8 785 |
| Oberthal | 23,86 | 6 569 | 56 | 69 | 355 | 342 | - | 6 569 |
| St. Wendel, Kreisstadt | 113,53 | 27 059 | 268 | 277 | 1 571 | 1 354 | +208 | 27 267 |
| Tholey | 57,56 | 12 864 | 142 | 157 | 524 | 406 | +103 | 12 967 |
| Landkreis St. Wendel | 476,13 | 93 384 | 1 012 | 1 007 | 4 552 | 4 032 | +525 | 93 909 |
| SAARLAND | 2 571,78 | 1 072 963 | 11 052 | 12 665 | 58 668 | 53 139 | +3 916 | 1 076 879 |

Veröffentlichungen

I. Zusammenfassende Schriften

Statistisches Handbuch für das Saarland

Erscheint zweijährlich im Wechsel mit "Statistisches Taschenbuch für das Saarland".

Das Statistische Handbuch vermittelt aus dem Bereich der amtlichen Statistik die jeweils aktuellen Ergebnisse. Dem Benutzer steht reiches Zahlenmaterial aus sämtlichen Bereichen des wirtschaftlichen, kulturellen und sozialen Lebens zur Verfügung. Durch Zeit- und regionale Vergleiche lassen sich Entwicklungen in der Bevölkerungs-, der Wirtschafts- und Sozialstruktur erkennen.

Statistisches Taschenbuch für das Saarland

Erscheint zweijährlich im Wechsel mit "Statistisches Handbuch für das Saarland".

Das Statistische Taschenbuch will die zweijährliche Erscheinungsphase des "Handbuchs" durch Publizierung der jeweils neuesten, wichtigsten Daten der amtlichen Statistik ausfüllen. In seiner Gliederung ist es nicht so differenziert angelegt wie das bedeutend umfangreichere "Handbuch". In einem Anhang werden zusätzlich die wichtigsten Daten der amtlichen Statistik für das Bundesgebiet aufgeführt.

Saarland heute - Statistische Kurzinformationen (*erscheint jährlich*)

II. Fachstatistische Schriften

Handbuch Öffentliche Finanzen

Erscheinungsweise jährlich.

Das Handbuch stellt Grunddaten über die aktuelle Finanzsituation im öffentlichen Bereich zur Verfügung. Angegeben sind sowohl einfache Bestandszahlen als auch funktional gegliederte Ergebnisse für Gemeinden und Land.

Statistische Berichte

Zur schnellen Unterrichtung von Verwaltung und anderen Interessenten werden hier die neuesten Ergebnisse der laufenden Statistiken wie auch die ersten Resultate von Sondererhebungen veröffentlicht. Ihre sachliche Gliederung ist sehr differenziert und bundeseinheitlich festgelegt.

Bildung - Kurzinformation (*erscheint jährlich*)

III. Reihen

Einzelschrift zur Statistik des Saarlandes

In dieser Reihe, die bis heute etwa 70 Einzelschriften umfaßt, werden aus dem gesamten Spektrum der amtlichen Statistik schwerpunktmäßig Einzelthemen behandelt.

Saarland in Zahlen (*Sonderhefte*)

In dieser Serie werden die Ergebnisse von periodisch wiederkehrenden Zählungen veröffentlicht.

Gemeinde- und Kreisstatistiken

In dieser im 2 Jahresrhythmus abwechselnd erscheinenden Reihe werden Informationen aus den verschiedensten Bereichen der Amtlichen Statistik auf Gemeinde- bzw. Kreisebene veröffentlicht.

Volkswirtschaftliche Gesamtrechnungen der Länder (*Gemeinschaftsveröffentlichungen der Statistischen Landesämter*)

Ergebnisse über Entstehung, Verteilung und Verwendung des Sozialprodukts nach Ländern sowie Bruttowertschöpfung der kreisfreien Städte und Landkreise, Erscheinungsweise ein- bis zweijährlich.

IV. Verzeichnisse

wie Gemeindeverzeichnis, Schulverzeichnis, Krankenhausverzeichnis, Märkte im Saarland, Systematischer Datenbestandskatalog des saarländischen Informationssystem SAPLIS usw. werden jährlich aktualisiert herausgegeben.

Presse- und Informationsdienst

Saarland

STATISTISCHES LANDESAMT

Hardenbergstraße 3, 6600 Saarbrücken, ☎ 06 81/505-935, Telefax 06 81/505-921, Btx ★ 20 395 60 #